

# ANIF-Filiala Teritorială de IF - BRĂILA

Plan de situatie privind OUA-urile actuale  
SISTEME HIDROAMELIORATIVE









UNITATEA ADMINISTRATIVA  
BRAILA NORD

- ① Terasa Brăilei
- ② Brăila - Dunăre - Siret
- ③ Latinu - Vădeni
- ④ Lunca Râu Buzău
- ⑤ Nămolosa - Măxineni
- ⑥ Noianu - Chiscani
- ⑭ Ciorăști-Măicănești

UNITATEA ADMINISTRATIVA  
BRAILA SUD

- ⑦ Ialomița Călmățui
- ⑧ B.H.Călmățui
- ⑨ Ianca - Surdia Greci
- ⑩ Terasa Viziru
- ⑪ Calmățui - Gropeni - Chiscani
- ⑫ Gradiștea - Făurei - Jirlău
- ⑬ Insula Mare a Brăilei

## Legendă:

-  Stații de bază și repompare
-  Stații de presune
-  Stații de desecare
-  Canal aducțiune
-  Canal distribuție
-  Canal secundar
-  Canal colector
-  Canal evacuare
-  Plot RDN
-  Orezării
-  Dig
-  Localități
-  Delimitare sisteme hidroameliorative
-  Delimitare OUA

